



Presentation
Kultur- och fritidsberedning
11 september 2025

6 år av utveckling av vandringsleder på Gotland



- 8 genomförda projekt
- Över 17 miljoner kronor investerade
- 30 engagerade aktörer
- mer än 150 km nya leder utvecklade
- 27 informationsskyltar uppsatta

6 år av utveckling av vandringsleder på Gotland

9 320 178 kr
2020–2023

GOTLAND OUT

- Etablerat nätverk av vandringsleder
- Implementerat Naturkartan
- Lanserat Friluftsväxan för att främja utomhusaktiviteter

637 000 kr
2022

REGIONAL SAMORDNING AV VANDRINGSLEDER

- Stärkt samverkan mellan aktörer inom vandringsleder
- Ökad kunskap om den nationella ramen för vandringsleder
- Förankrad gemensam syn på leders betydelse för hälsa och rekreation
- Lagt grunden för gemensam organisering av arbetet med att utveckla och underhålla längre leder på Gotland

898 000 kr
2023

REGIONAL ORGANISERING VANDRINGSLEDER

- Tagit fram förslag på en permanent tjänst som friluftssamordnare
- Etablerat Friluftsrådet
- Stärkt samverkan mellan Region Gotland och lokala ledaktörer

800 000 kr
2024

ORGANISATION AV VANDRINGSLEDER 2024

- Fortsatt regional samordning och hållbar förvaltning
- Infrastrukturförbättringar och ledbyggnation

4 026 425 kr
2024

VANDRINGSLEDER GOTLAND

- Uppgraderat 22 nya leder, totalt 157 km
- Tagit fram en standard för informationsskyltar på Gotland
- Satt upp 25 nya informationsskyltar på engelska och svenska
- Etablerat en kunskapsbank för ledbyggnation och en manual för att bygga informationsskyltställ

1 066 932 kr
2024–2026

VANDRINGSLEDER PÅ GOTLAND

- Utvecklar Gotland-specifika riktlinjer för organisering och förvaltning
- Främjar kunskapsutbyte och stärker ledsystemet
- Tar fram en standard för broschyrdesign och grafisk profil för lederna på Gotland

510 000 kr
2025

ORGANISATION AV VANDRINGSLEDER

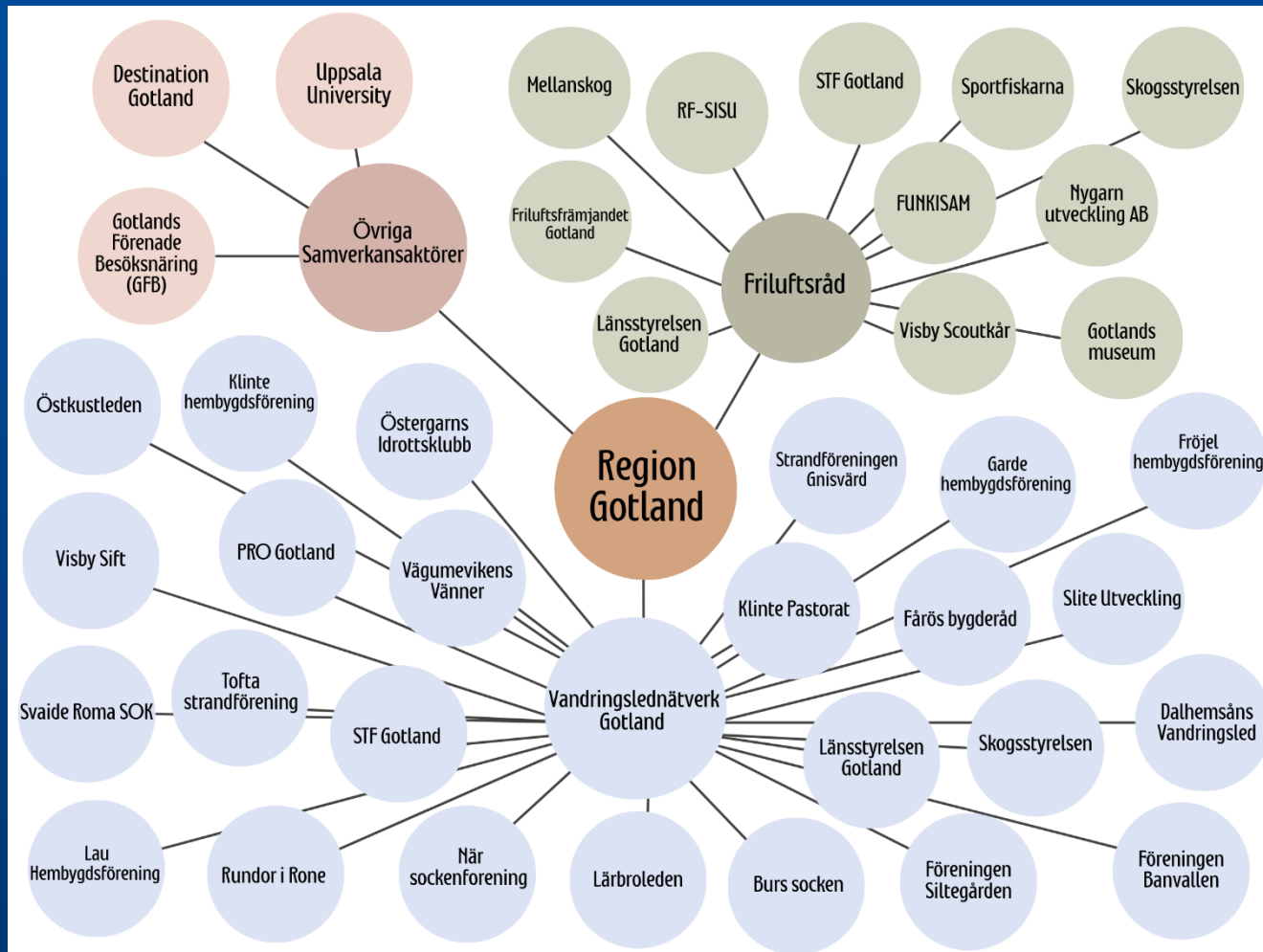
- Stöttar långsiktiga samordningsinsatser
- Utökar Naturkartan i samarbete med Länsstyrelsen Gotland
- Kartlägger tillgängliga leder
- Workshop om turismpacketering tillsammans med turistaktörer och ledansvariga
- Workshop om tillgänglighet – hur gör vi leder tillgängliga för alla?

230 000 kr
2025

NATURKOMPANIET-NATURBONUS 2025

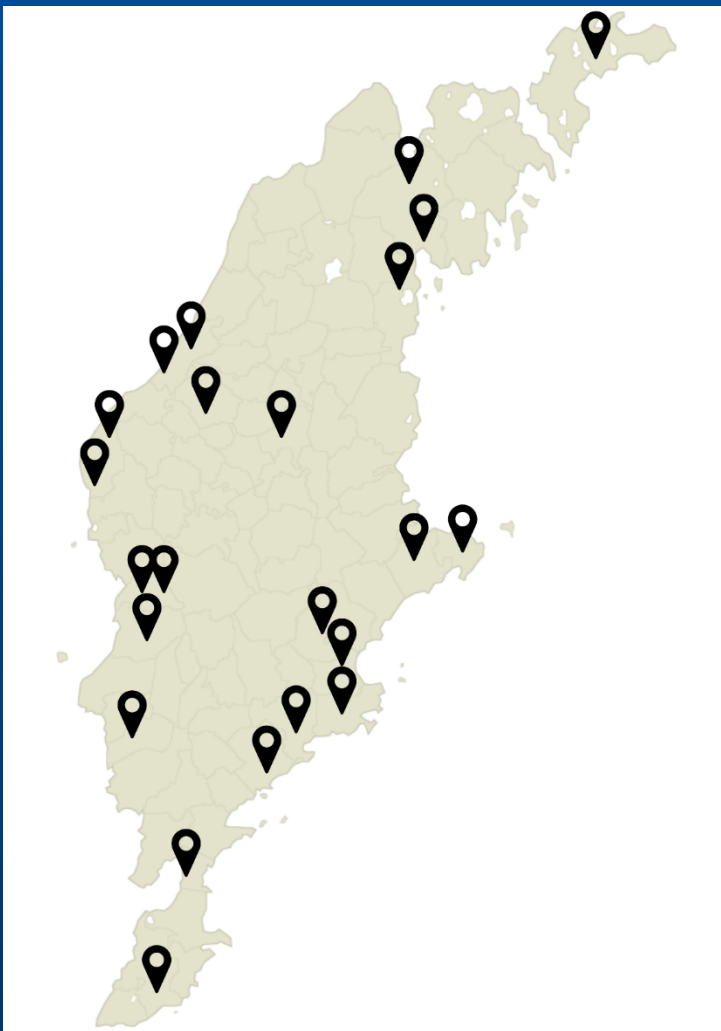
- Bygga/utvidga 5 nya leder (över 40 km)
- 10 nya informationsskyltar
- Ledmarkeringar enligt Gotlandsstandard

17 488 535 kr
2020–2025



Samverkan

- Friluftsrådet etablerat som en sektorsövergripande plattform
- Gemensamma standarder över hela ön
- Lokala aktörer är aktivt engagerade och sammankopplade



**Engagerade aktörer
över hela ön**



Fröjel och Klinte Hembyggsled
12,4 km • 4 h

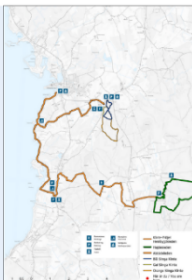


Välkommen till Hembyggsleden

Hembyggsleden är en 12,4 km lång och 4 timmar lång vandring som leder dig genom Fröjels och Klintes natur och kultur. Den är utformad för att ge dig en god upplevelse av området och dess historia. Längs leden finns det många intressanta platser att besöka och en mängd olika naturupplevelser att njuta av. Leden är utmärkt för både ensamvandring och för grupper. Om du vill ha mer information om leden eller om du vill boka en guide, kontakta Fröjel och Klinte Hembyggsled.

Welcome to the Heritage Trail

The Heritage Trail is a 12.4 km long and 4 hour long walk that takes you through the nature and culture of Fröjel and Klint. It is designed to give you a good experience of the area and its history. Along the trail, there are many interesting places to visit and a variety of different nature experiences to enjoy. The trail is suitable for both solo walking and for groups. If you want more information about the trail or if you want to book a guide, contact Fröjel and Klint Heritage Trail.



Information

Information om leden och om området. Leden är utmärkt för både ensamvandring och för grupper. Om du vill ha mer information om leden eller om du vill boka en guide, kontakta Fröjel och Klint Hembyggsled.

The right of public access

The right of public access is a fundamental principle in Sweden. It means that everyone has the right to access land and water for recreation and to enjoy the natural environment. This right is protected by law and is a cornerstone of Swedish society.

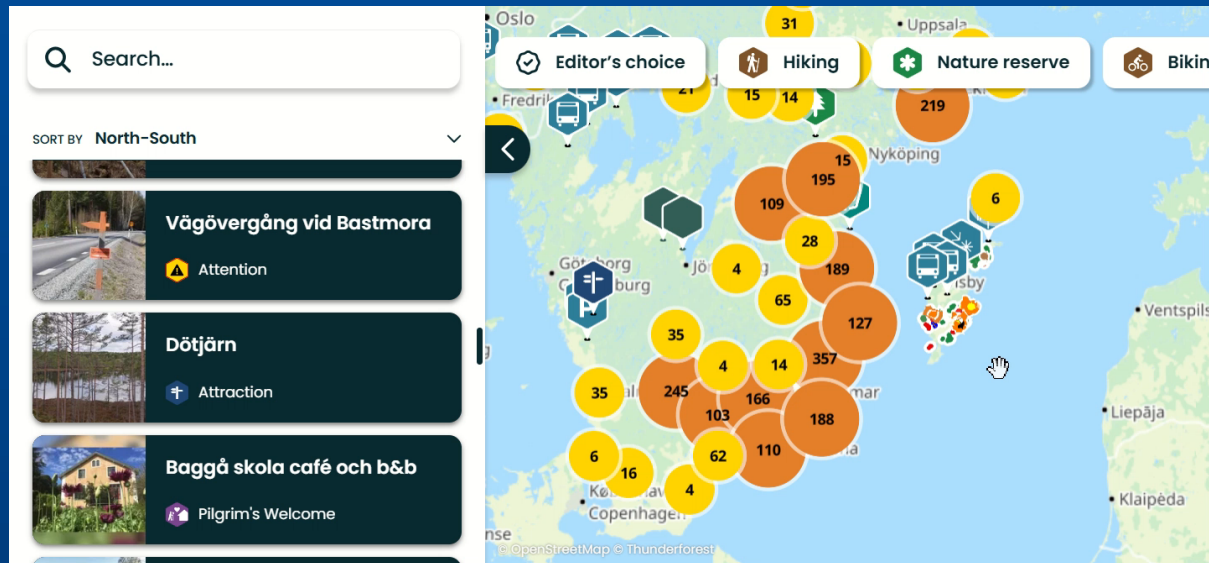


**Detta har uppnåtts:
ledbygge och infrastruktur**



Detta har uppnåtts: digitala verktyg och kunskapsdelning

- Naturkartan har etablerats och byggts ut
- Skyltmanualer och vägledningar för ledbyggnad har tagits fram
- Gemensam profilering och mallar för broschyrer



Workshops som tagit oss framåt

- Workshop om informationsskyltar
- Turismpaketering och kommunikation
- Workshop om broschyrer
- Utbildning i digitala verktyg
- Workshop om Gotlandsstandarden



Var står vi nu: Från projekt till långsiktig samordning

- 8 genomförda projekt, över 17 miljoner kronor investerade, 150+ km nya leder, 27 informationsskyltar, 30 engagerade aktörer
- All framgång har uppnåtts genom tillfälliga projekt, kortsiktiga lösningar och starkt lokalt engagemang
- För att behålla fart och säkerställa långsiktig effekt behövs en permanent friluftsamordnare som kan:
 - Övervaka och koppla ihop pågående och framtida projekt
 - Säkerställa kontinuitet och effektivt samarbete mellan aktörer
 - Bevara kunskap, struktur och relationer som byggts upp under sex års projektarbete
 - Stödja den fortsatta utvecklingen av Gotland som vandringsdestination, för att förlänga säsongen och locka en bredare målgrupp av besökare





Detta behöver vi nu

- Säkerställ minst 50 % finansiering för en permanent friluftskoordinator
- Stöd fortsatt samordning, landsbygdssamarbete och gemensam utveckling

